



Départ le 18-05-2026 à 16:50:00

Temps de parcours : 31 min

De Gare de l'Est (Verdun), 75010 Paris 16:50 à 31 Rue Beaunier 75014 Paris 17:21

159 mètres | Étape de : 4 min 16:50

Entrée : 7 Terre-plein

Où vous placer ? Arrière

Monter à : Gare de l'Est (Verdun), à destination de : Bagneux - Lucie

4 Aubrac 16:53

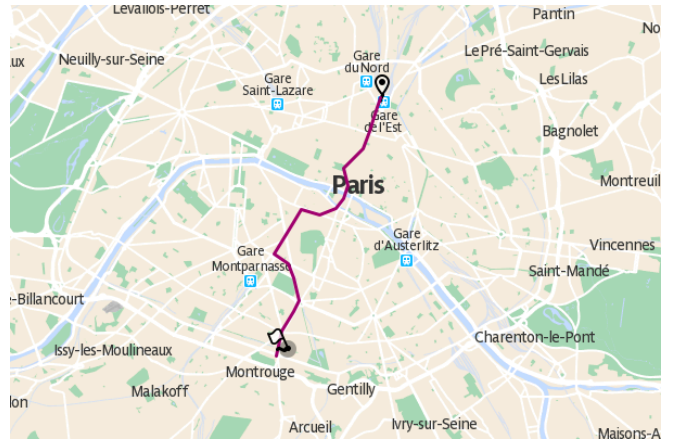
Descendre à : Porte d'Orléans (Général Leclerc)

Sortie : 7 r. Poirier de Narçay

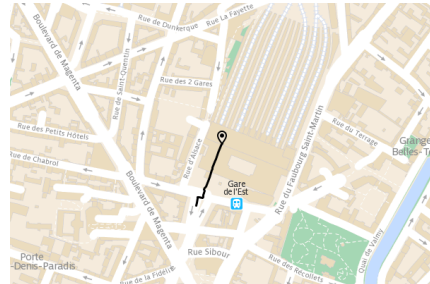
299 mètres | Étape de : 5 min 17:16

Arrivée à 31 Rue Beaunier 75014 Paris à 17:21

Itinéraire global



Itinéraire de départ



Gare de l'Est (Verdun), 75010 Paris

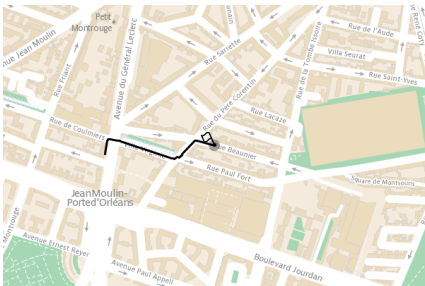
Prendre Quai Transversal (21m)

Prendre Place du 11 Novembre 1918 (95m)

Prendre Boulevard de Strasbourg (42m)

Vous êtes arrivés à votre destination

Itinéraire d'arrivée



Prendre Avenue du Général Leclerc (34m)
Tourner à droite sur Rue de Coulmiers (11m)
Prendre Villa Virginie (142m)
Tourner à gauche sur Rue du Père Corentin (7m)
Tourner légèrement à droite sur Rue Paul Fort (13m)
Tourner légèrement à gauche

sur Rue du Père Corentin (47m)

Tourner à droite sur Rue Beaunier (42m)

Vous êtes arrivés à votre destination

31 Rue Beaunier 75014 Paris