



Départ le 21-04-2026 à 15:44:00

Temps de parcours : 1h05

De **Aéroport Charles de Gaulle 1 (Terminal 3), 93290 Tremblay-en-France 16:00** à **31 Rue Beaunier 75014 Paris 17:06**

116 mètres | Étape de : 5 min ..... 16:00

Entrée:

Où vous placer ? **Avant**

Monter à : **Aéroport Charles de Gaulle 1 (Terminal 3)**, à destination de :

**B** ..... 16:05

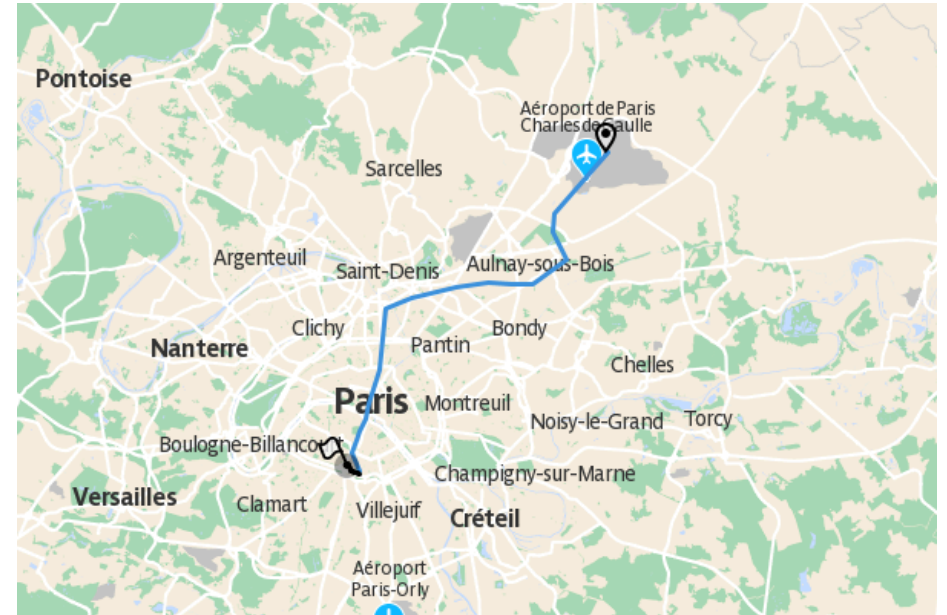
Descendre à : **Cité Universitaire**

Sortie:

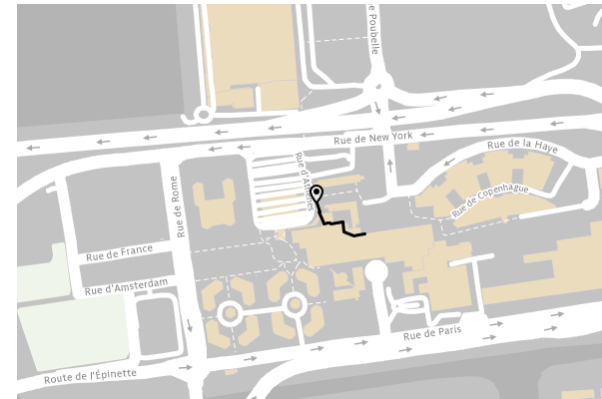
1 kilomètres | Étape de : 15 min ..... 16:51

Arrivée à **31 Rue Beaunier 75014 Paris à 17:06**

### Itinéraire global



### Itinéraire de départ

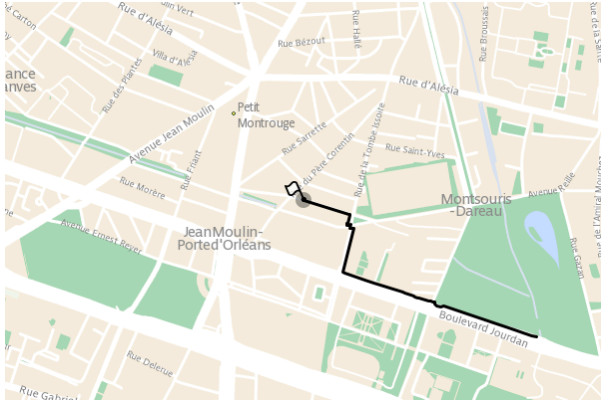


**Aéroport Charles de Gaulle 1 (Terminal 3), 93290 Tremblay-en-France**

Départ (16m)  
Prendre Roissypole (19m)  
Tourner à gauche sur la voie (45m)  
Tourner à gauche sur EME21-T3 (34m)  
Vous êtes arrivés à votre

destination

### Itinéraire d'arrivée



- Prendre Boulevard Jourdan (652m)
- Tourner à droite sur Rue de la Tombe Issoire (168m)
- Tourner à gauche sur Rue Paul Fort (23m)
- Prendre Rue de la Tombe Issoire (28m)
- Tourner à gauche sur Rue Beaunier (149m)

Vous êtes arrivés à votre destination

**31 Rue Beaunier 75014 Paris**